

Số: *2215* /QĐ-UBND

Thái Nguyên, ngày *19* tháng *9* năm 2022

QUYẾT ĐỊNH

Về việc thu hồi Giấy phép khai thác khoáng sản đã cấp cho Công ty TNHH Đầu tư sản xuất và Thương mại Thành Hưng và đóng cửa mỏ đá cát kết La Hiên, xã La Hiên, huyện Võ Nhai, tỉnh Thái Nguyên

ỦY BAN NHÂN DÂN TỈNH THÁI NGUYÊN

Căn cứ Luật Tổ chức chính quyền địa phương năm 2015; Luật sửa đổi, bổ sung một số điều của Luật Tổ chức Chính phủ và Luật Tổ chức chính quyền địa phương năm 2019;

Căn cứ Luật khoáng sản năm 2010;

Căn cứ Nghị định số 158/2016/NĐ-CP ngày 29/11/2016 của Chính phủ quy định chi tiết thi hành một số điều của Luật khoáng sản;

Căn cứ Giấy phép khai thác khoáng sản số 1623/GP-UBND ngày 28/6/2011 của UBND tỉnh Thái Nguyên cho phép Công ty TNHH MTV 27/7 thành phố Ninh Bình được khai thác mỏ đá cát kết La Hiên, xã La Hiên, huyện Võ Nhai, tỉnh Thái Nguyên; Quyết định số 295/QĐ-UBND ngày 09/02/2017 của UBND tỉnh Thái Nguyên về việc đổi tên từ Công ty TNHH MTV 27/7 thành phố Ninh Bình thành Công ty TNHH Đầu tư sản xuất và Thương mại Thành Hưng trong Giấy phép khai thác khoáng sản số 1623/GP-UBND ngày 28/6/2011;

Theo đề nghị của Giám đốc Sở Tài nguyên và Môi trường tại Tờ trình số 462/TTr-STNMT ngày 19 tháng 8 năm 2022.

QUYẾT ĐỊNH:

Điều 1. Thu hồi Giấy phép khai thác khoáng sản số 1623/GP-UBND ngày 28/6/2011 của UBND tỉnh Thái Nguyên đã cấp cho Công ty TNHH Đầu tư sản xuất và Thương mại Thành Hưng và đóng cửa mỏ đá cát kết La Hiên, xã La Hiên, huyện Võ Nhai, tỉnh Thái Nguyên.

Lý do thu hồi:

- Đã quá 12 tháng kể từ ngày Giấy phép khai thác khoáng sản có hiệu lực, Công ty TNHH Đầu tư sản xuất và Thương mại Thành Hưng chưa xây dựng cơ bản mỏ mà không thuộc trường hợp bất khả kháng; vi phạm điểm a khoản 1 Điều 58 Luật khoáng sản năm 2010.

- Không nộp đầy đủ tiền cấp quyền khai thác khoáng sản và không khắc phục vi phạm trong thời gian 90 ngày, kể từ ngày cơ quan quản lý nhà nước có thẩm quyền về khoáng sản có thông báo bằng văn bản; vi phạm điểm c khoản 1 Điều 58 Luật khoáng sản năm 2010.

- Không bảo đảm tiến độ xây dựng cơ bản mỏ và hoạt động khai thác xác định trong dự án đầu tư khai thác khoáng sản; vi phạm điểm b khoản 2 Điều 55 Luật khoáng sản năm 2010.

Mục đích đóng cửa mỏ: Để quản lý, bảo vệ khoáng sản chưa khai thác và giao đất cho UBND huyện Võ Nhai quản lý theo quy định của pháp luật về đất đai và pháp luật khác có liên quan.

Diện tích đóng cửa mỏ: 26,48 ha, được giới hạn bởi 07 điểm khép góc: 1, 2, 3, 4, 5, 6 và 7 xác định trên bản đồ địa hình tờ Thái Nguyên, số hiệu 6152 II, hệ VN-2000 kinh tuyến trực $106^{\circ}30'$, múi chiếu 3° , có tọa độ các điểm khép góc nêu tại Phụ lục 01 và Phụ lục 02 kèm theo.

Điều 2. Công ty TNHH Đầu tư sản xuất và Thương mại Thành Hưng có trách nhiệm:

- Chấm dứt mọi hoạt động theo Giấy phép nêu tại Điều 1 Quyết định này, giao nộp các tài liệu pháp lý có liên quan đến khu vực được cấp phép cho Sở Tài nguyên và Môi trường theo quy định của pháp luật.

- Thực hiện đầy đủ các nghĩa vụ có liên quan theo quy định của pháp luật.

Điều 3. Giao Sở Tài nguyên và Môi trường phối hợp với các Sở, ngành, đơn vị có liên quan giám sát việc thi hành Quyết định này.

Điều 4. Quyết định này có hiệu lực từ ngày ký.

Chánh Văn phòng UBND tỉnh, Giám đốc các Sở: Tài nguyên và Môi trường, Xây dựng, Kế hoạch và Đầu tư; Cục trưởng Cục Thuế tỉnh, Chủ tịch UBND huyện Võ Nhai, Chủ tịch UBND xã La Hiên, Công ty TNHH Đầu tư sản xuất và Thương mại Thành Hưng và các cơ quan có liên quan chịu trách nhiệm thi hành Quyết định này. /e/

Nơi nhận:

- Như Điều 4;
- Tổng cục ĐC&KS Việt Nam;
- LĐVP: Đ/c Chung;
- Lưu: HS, VT, CNNXD.

Chung

**TM. ỦY BAN NHÂN DÂN
KT. CHỦ TỊCH
PHÓ CHỦ TỊCH**

Lê Quang Tiến

Lê Quang Tiến

ỦY BAN NHÂN DÂN TỈNH THÁI NGUYÊN**TỌA ĐỘ, RANH GIỚI KHU VỰC ĐÓNG CỬA MỎ ĐÁ CÁT KẾT LA HIÊN,
XÃ LA HIÊN, HUYỆN VĨ NHAI, TỈNH THÁI NGUYÊN**

(Kèm theo Quyết định số: *2215* /QĐ-UBND ngày *19* tháng *9* năm 2022
của Ủy ban nhân dân tỉnh Thái Nguyên)

Tên điểm góc	Hệ tọa độ VN-2000 (Kinh tuyến trục $106^{\circ}30'$, múi chiếu 3°)	
	X (m)	Y (m)
1	2401595	438820
2	2401525	439010
3	2401385	439150
4	2401170	438950
5	2401204	438833
6	2401196	438175
7	2401348	438177
Diện tích: 26,48 ha		

BẢN ĐỒ KHU VỰC ĐÓNG CỬA MỎ KHOÁNG SẢN

MỎ CÁT SỎI XÓM ĐÌNH, XÓM VÂN TRAI, XÓM HƯƠNG ĐÌNH, XÃ TÂN PHÚ, THÀNH PHỐ PHỔ YÊN, TỈNH THÁI NGUYÊN







(Kèm theo Quyết định số 1115/QĐ-UBND ngày 19 tháng 9 năm 2022 của ủy ban nhân dân tỉnh Thái Nguyên)

TOẠ ĐỘ CÁC ĐIỂM KHÉP GÓC

Điểm góc	Hệ VN 2000 KTT 106 độ 30' múi chiếu 3 độ	
	X(m)	Y(m)
1	2362032,46	437031,59
2	2361886,84	437092,22
3	2361822,09	437168,63
4	2361779,36	437244,25
5	2361746,38	437344,95
6	2361737,19	437469,91
7	2361774,04	437593,29
8	2361868,61	437745,24
9	2361750,24	437780,12
10	2361594,16	437154,46
11	2362012,11	436963,38

Diện tích: 9,5 ha

CHỈ DẪN

-  Đường đồng mức
-  Nhà
-  Đường ranh giới cấp tỉnh
-  Sông, suối
-  Đường giao thông
-  Diện tích đóng cửa mỏ



Được trích lục từ tờ bản đồ địa hình tỷ lệ 1/50.000,
kinh tuyến trục 106 độ 30', múi chiếu 3 độ

TỶ LỆ 1:5.000

